



**PRÉFET  
MARITIME  
DE LA MÉDITERRANÉE**

*Liberté  
Égalité  
Fraternité*

**Division « action de l'État en mer »**

Toulon, le 15 mai 2023  
N°120 /2023

**ARRÊTÉ PRÉFECTORAL**

réglementant la navigation et le mouillage aux abords des nids de balbuzard pêcheur situés sur la façade occidentale de la Corse, sur le territoire des communes de Galéria, Osani, Partinello, Serriera, Ota, Piana et Cargèse, jusqu'au 31 juillet 2023

ANNEXE : quatorze annexes.

Le préfet Maritime de la Méditerranée,

**Vu** le code de l'environnement, notamment ses articles L.120-1 et suivants, L.411-1, L.411-2, L.415-1 à L.415-2-1 et R.411-15 à R.411-17 ;

**Vu** le code pénal, et notamment ses articles 131-13 et R.610-5 ;

**Vu** le décret n°75-1128 du 09 décembre 1975 portant création de la réserve naturelle de Scandola ;

**Vu** le décret n°2004-112 du 06 février 2004 modifié relatif à l'organisation de l'action de l'État en mer ;

**Vu** le décret n°2007-1167 du 02 août 2007 modifié relatif au permis de conduire et à la formation à la conduite des bateaux de plaisance à moteur ;

**Vu** le décret n°2016-1108 du 11 août 2016 portant création de recueils d'actes administratifs des préfectures maritimes sous forme électronique ;

**Vu** le décret n° 2021-1140 du 1er septembre 2021 portant création de la Direction de la mer et du littoral de Corse ;

**Vu** l'arrêté interministériel du 29 octobre 2009 modifié fixant la liste des oiseaux protégés sur l'ensemble du territoire et les modalités de leur protection ;

**Vu** l'arrêté interpréfectoral approuvant le document d'objectifs des sites Natura 2000 FR9400574 « Porto, Scandola, Revellata, Calvi, Calanches de Piana », FR9402018 « Capu Rossu, Scandola, Pointe de la Révellata, Canyon de Calvi », FR9410023 « Golfe de Porto et presqu'île de Scandola » et FR9412010 « Capu Rossu, Scandola, Revellata, Calvi » n° 031/2020 du 12 mars 2020.

**Vu** l'arrêté préfectoral n°19/2018 du 14 mars 2018 modifié réglementant la navigation et la pratique de la plongée sous-marine le long du littoral des côtes françaises de Méditerranée ;

**Vu** l'arrêté préfectoral n° 270/2022 du 26 août 2022 portant délégation de signature ;

**Vu** l'arrêté du 23 septembre 2021 portant nomination de M. Riyad DJAFFAR, directeur de la mer et du littoral de Corse ;

**Vu** la consultation du public réalisée sur le site internet de la préfecture maritime de Méditerranée du 24 avril 2023 au 14 mai 2023 inclus.

**Considérant** l'urgence environnementale à agir au regard de l'effondrement de la biodiversité lié notamment au changement climatique, à la destruction des habitats et à la pollution des écosystèmes ;

**Considérant** que le Balbuzard pêcheur (*Pandion Haliaetus*) bénéficie de différents statuts de protection par la directive européenne 79/409/CE dite « Directive Oiseaux », par la convention de Berne de 1979 relative à la conservation de la faune sauvage et par la convention de Bonn de 1982 relative à la conservation des espèces migratrices ;

**Considérant** que le Balbuzard pêcheur est inscrit sur la liste rouge de l'UICN comme espèce en danger à l'échelle de la Corse ;

**Considérant** que le document d'objectifs du site Natura 2000 Calvi-Cargèse indique un enjeu très fort de conservation pour le balbuzard pêcheur ;

**Considérant** qu'un tiers de la population des couples territoriaux français de Balbuzard pêcheur se trouve en Corse, en majorité au niveau du site Natura 2000 Calvi-Cargèse ;

**Considérant** que la mise en place d'une stratégie de conservation appropriée visant la restauration de la population de Balbuzard pêcheur en Corse est une des actions prioritaires du plan national d'actions 2020-2029 en faveur du balbuzard pêcheur ;

**Considérant** que la définition d'une stratégie de gestion concernant les sites de nidification du Balbuzard pêcheur est une mesure prioritaire du document d'objectifs du site Natura 2000 Calvi-Cargèse et revêt un caractère urgent ;

**Considérant** que le développement grandissant des activités de loisirs dans l'espace maritime peut avoir un impact non négligeable sur la quiétude des oiseaux, et donc la survie des populations ;

**Considérant** que le suivi scientifique de la chronologie de la reproduction de cette espèce sur la façade occidentale de la Corse, réalisé depuis les années 1980 par plusieurs opérateurs, et piloté depuis 2020 par l'Office de l'Environnement de la Corse, identifie une reproduction potentielle au 19 avril 2023 sur trente et un nids situés sur la façade occidentale de la Corse entre Calvi et Cargèse dont sept dans la réserve naturelle de Scandola ;

**Considérant** que l'inventaire des nids réalisé par l'Office de l'Environnement de la Corse au 9 mai 2023 a identifié une reproduction en cours sur 15 nids situés sur la façade occidentale de la Corse entre Galéria et Cargèse dont 2 nids dans la réserve naturelle de Scandola ;

**Considérant** que les différentes études scientifiques sur le sujet proposent d'établir des zones de quiétude autour des nids susceptibles d'être occupés par des couples de Balbuzard pêcheur ;

**Considérant** l'avis du conseil scientifique de la réserve naturelle de Scandola en date du 7 et 8 juin 2019 recommandant une distance de quiétude de 250 mètres autour des nids de Balbuzards pêcheurs ;

**Considérant** que pour l'année 2022, le dernier envol d'un jeune Balbuzard pêcheur a été observé la dernière semaine de juillet.

Sur proposition du directeur de la mer et du littoral de Corse.

**Arrête :**

### **Article 1<sup>er</sup>**

La navigation, le mouillage et le stationnement sont interdits du 15 mai 2023 jusqu'au 31 juillet 2023 dans les 15 (quinze) zones définies à l'article 2.

Ces interdictions s'appliquent aux navires et aux engins immatriculés (y compris les véhicules nautiques à moteur) et, lorsqu'ils viennent du large, aux engins non immatriculés.

### **Article 2**

Les 15 (quinze) zones faisant l'objet des interdictions édictées à l'article 1 sont définies par le trait de côte et une ligne joignant les points dont les coordonnées géodésiques sont précisées ci-dessous (WGS 84 - en degrés minute décimale) ; elles protègent quinze nids situés sur la façade occidentale de la Corse.

#### Zone de Ciuttone (GALERIA) – Annexe 1

A : 42°26,616' N - 008°38,988' E  
B : 42°26,652' N - 008°38,964' E  
C : 42°26,814' N - 008°38,982' E  
D : 42°26,796' N - 008°39,348' E  
E : 42°26,676' N - 008°39,336' E

#### Zone de Gargalu – réserve naturelle de Scandola (OSANI) – Annexe 2

A : 42°22,350' N - 008°32,298' E  
B : 42°22,410' N - 008°32,346' E  
C : 42°22,440' N - 008°32,454' E  
D : 42°22,410' N - 008°32,586' E  
E : 42°22,290' N - 008°32,610' E  
F : 42°22,236' N - 008°32,586' E  
G : 42°22,170' N - 008°32,514' E

#### Zone d'A Ficaccia – réserve naturelle de Scandola (OSANI) – Annexe 3

A : 42°20,274' N - 008°34,224' E  
B : 42°20,160' N - 008°34,326' E  
C : 42°20,052' N - 008°34,032' E  
D : 42°20,118' N - 008°33,936' E

Zone de Seninu (OSANI) – Annexe 4

A : 42°19,224' N - 008°36,084' E  
B : 42°19,338' N - 008°36,006' E  
C : 42°19,440' N - 008°36,096' E  
D : 42°19,470' N - 008°36,240' E  
E : 42°19,416' N - 008°36,360' E  
F : 42°19,368' N - 008°36,390' E

Zone de Seninu Sud (OSANI) – Annexe 5

A : 42°18,444' N - 008°36,240' E  
B : 42°18,372' N - 008°36,078' E  
C : 42°18,630' N - 008°35,904' E  
D : 42°18,750' N - 008°36,186' E

Zone de Portu (SERRIERA et OTA) – Annexe 6

A : 42°16,332' N - 008°41,328' E  
B : 42°16,428' N - 008°41,256' E  
C : 42°16,542' N - 008°41,292' E  
D : 42°16,584' N - 008°41,412' E  
E : 42°16,584' N - 008°41,472' E

Zone de Capicciolu (PIANA) – Annexe 7

A : 42°15,630' N - 008°40,170' E  
B : 42°15,726' N - 008°40,122' E  
C : 42°15,840' N - 008°40,188' E  
D : 42°15,858' N - 008°40,338' E  
E : 42°15,828' N - 008°40,446' E  
F : 42°15,792' N - 008°40,476' E

Zone de Ficaghiola Est (PIANA) – Annexe 8

A : 42°15,330' N - 008°37,020' E  
B : 42°15,348' N - 008°36,984' E  
C : 42°15,414' N - 008°37,038' E  
D : 42°15,432' N - 008°37,176' E  
E : 42°15,378' N - 008°37,314' E  
F : 42°15,282' N - 008°37,356' E  
G : 42°15,240' N - 008°37,320' E

Zone de Guardiola (PIANA) – Annexe 9

A : 42°14,598' N - 008°34,668' E  
B : 42°14,682' N - 008°34,632' E  
C : 42°14,784' N - 008°34,764' E  
D : 42°14,772' N - 008°34,974' E  
E : 42°14,628' N - 008°35,034' E

Zone de San Pellegrinu (PIANA) – Annexe 10

A : 42°14,190' N - 008°33,624' E  
B : 42°14,316' N - 008°33,576' E  
C : 42°14,406' N - 008°33,744' E  
D : 42°14,406' N - 008°33,954' E  
E : 42°14,322' N - 008°33,984' E

Zone de Turghio (PIANA) – Annexe 10

A : 42°14,280' N - 008°33,180' E  
B : 42°14,364' N - 008°33,306' E  
C : 42°14,280' N - 008°33,486' E  
D : 42°14,196' N - 008°33,516' E  
E : 42°14,154' N - 008°33,498' E

Zone de Cala Genovese (PIANA) – Annexe 11

A : 42°13,962' N - 008°32,694' E  
B : 42°13,938' N - 008°32,646' E  
C : 42°13,932' N - 008°32,484' E  
D : 42°14,034' N - 008°32,400' E  
E : 42°14,112' N - 008°32,418' E

Zone d'U Castellu (PIANA) – Annexe 12

A : 42°12,990' N - 008°34,530' E  
B : 42°12,918' N - 008°34,446' E  
C : 42°12,954' N - 008°34,254' E  
D : 42°13,074' N - 008°34,182' E

### Zone d'Orchinu Est (CARGESE) – Annexe 13

A : 42°10,728' N - 008°34,590' E  
B : 42°10,764' N - 008°34,620' E  
C : 42°10,818' N - 008°34,710' E  
D : 42°10,824' N - 008°34,836' E  
E : 42°10,758' N - 008°34,944' E  
F : 42°10,692' N - 008°34,956' E

### Zone d'Orchinu Ouest (CARGESE) – Annexe 14

A : 42°10,596' N - 008°33,918' E  
B : 42°10,698' N - 008°33,894' E  
C : 42°10,770' N - 008°34,116' E  
D : 42°10,704' N - 008°34,254' E  
E : 42°10,638' N - 008°34,278' E

### **Article 3**

Les interdictions édictées par le présent arrêté ne s'appliquent pas :

- aux navires de pêche professionnelle ;
- aux navires ou embarcations de l'État ;
- aux navires ou embarcations chargé(e)s de la surveillance et de la sécurité du plan d'eau ;
- aux navires ou embarcations en mission d'assistance, de sauvetage ou de protection de l'environnement marin ;
- aux navires ou embarcations participant à la réalisation de suivis scientifiques autorisés selon les réglementations en vigueur.

### **Article 4**

Les infractions au présent arrêté exposent leurs auteurs aux poursuites et peines prévues par les articles 131-13 et R. 610-5 du code pénal, par les articles L. 5242-2 et L. 5243-6 du code des transports et par les articles 6 et 7 du décret n° 2007-1167 du 02 août 2007 susvisés.

### **Article 5**

Le présent arrêté entre en vigueur le lendemain de sa publication au recueil des actes administratifs de la préfecture maritime de la Méditerranée.

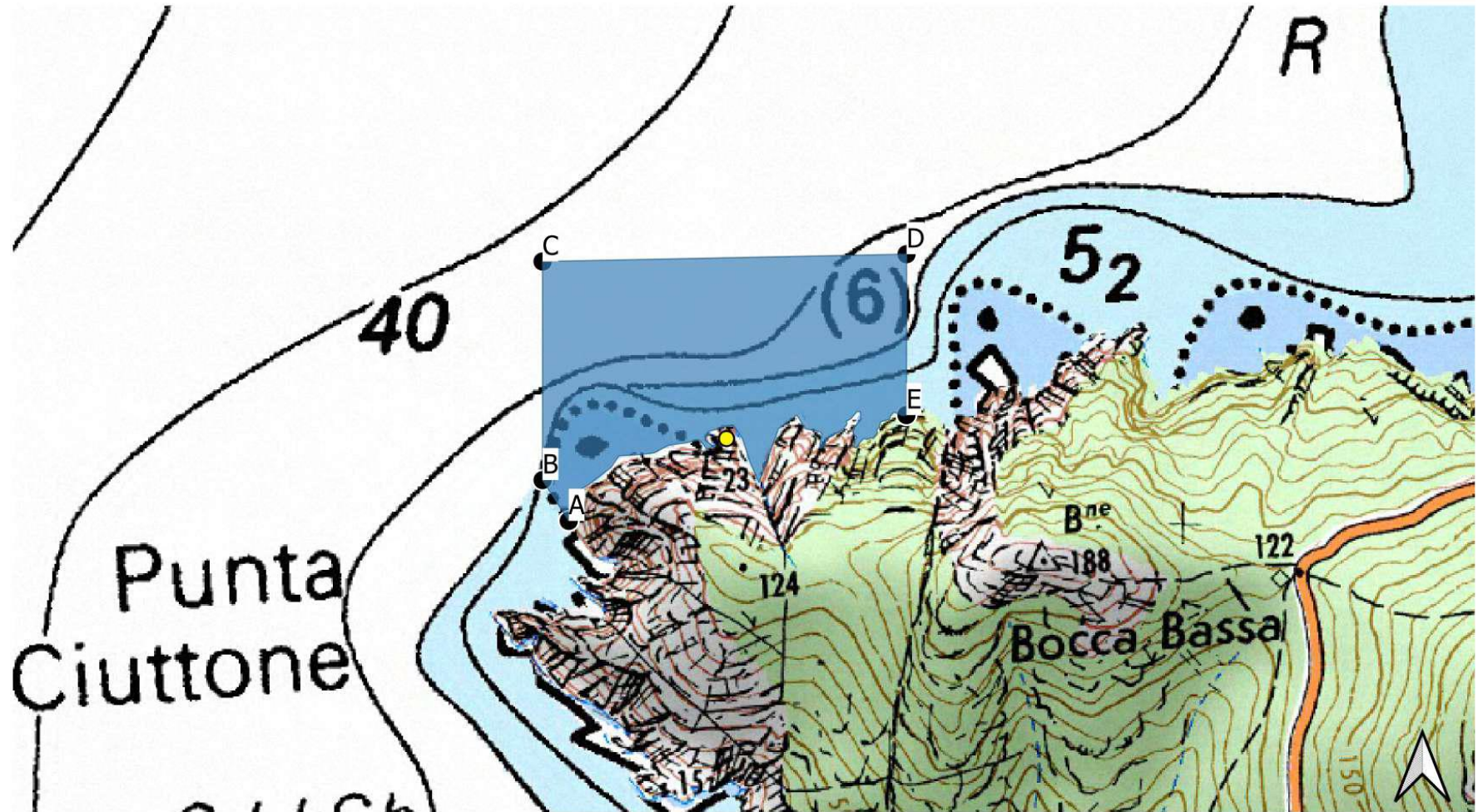
## **Article 6**

Dans l'hypothèse où des nids seraient encore occupés après la période définie à l'article 1<sup>er</sup>, un arrêté de protection visant le maintien des interdictions de la navigation et des zones de quiétude autour de ces nids, sera pris pour la période du mois d'août.

## **Article 7**

Le directeur de la mer et du littoral de Corse, les officiers et agents habilités en matière de police de la navigation sont chargés, chacun en ce qui le concerne, de l'exécution du présent arrêté qui sera publié au recueil des actes administratifs de la préfecture maritime de la Méditerranée.


Le vice-amiral d'escadre Gilles Boidevezi  
préfet Maritime de la Méditerranée,  
**Original signé**



Légende

- Zone de quiétude
- Sommet
- Nid de Balbuzard pêcheur
- Périmètre de la réserve naturelle de Scandola

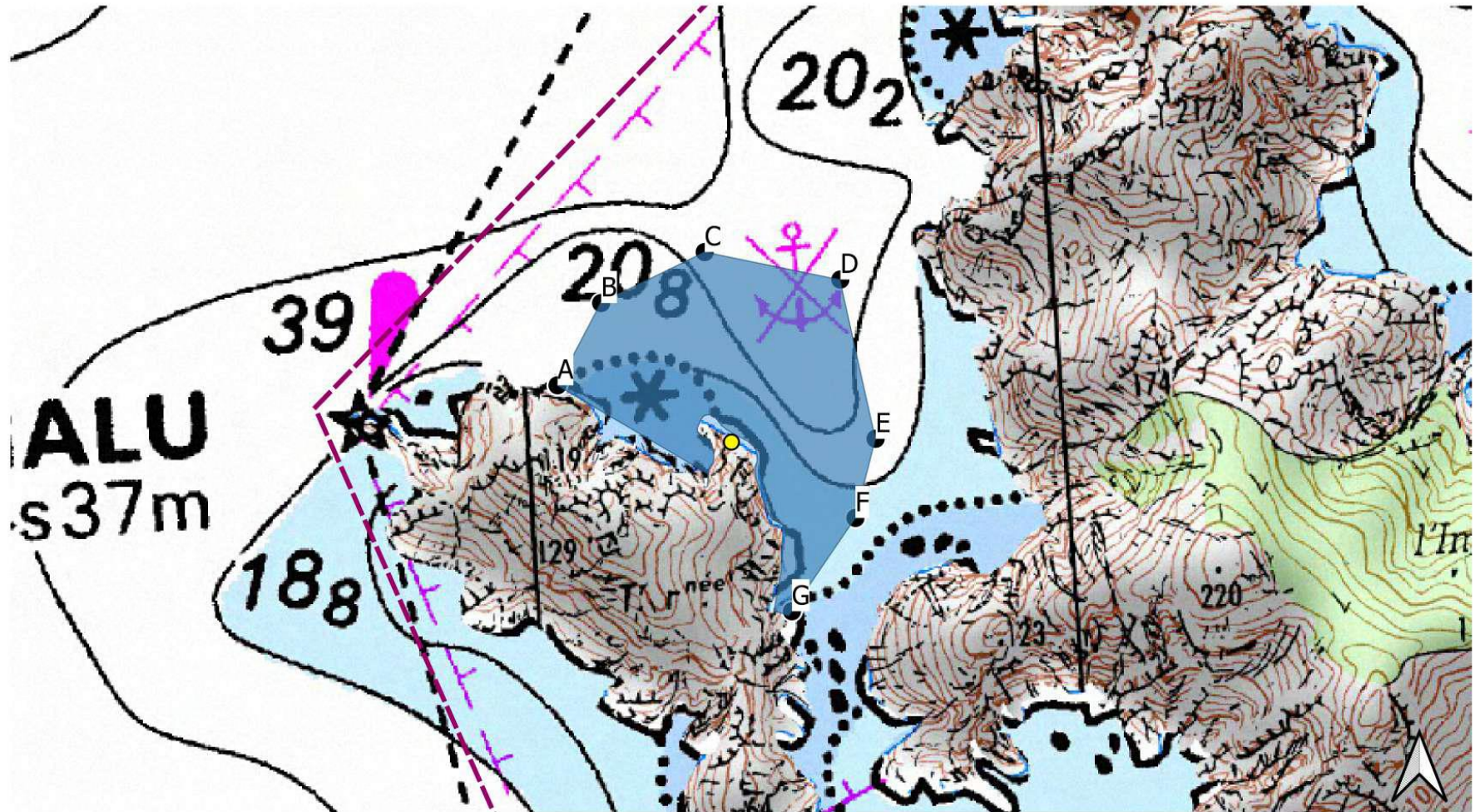
Annexe 1- CIUTTONE



Données sur la reproduction du Balbuzard pêcheur de l'Office de l'Environnement de la Corse du 09 mai 2023








Légende

- Zone de quiétude
- Sommet
- Nid de Balbuzard pêcheur
- Périmètre de la réserve naturelle de Scandola

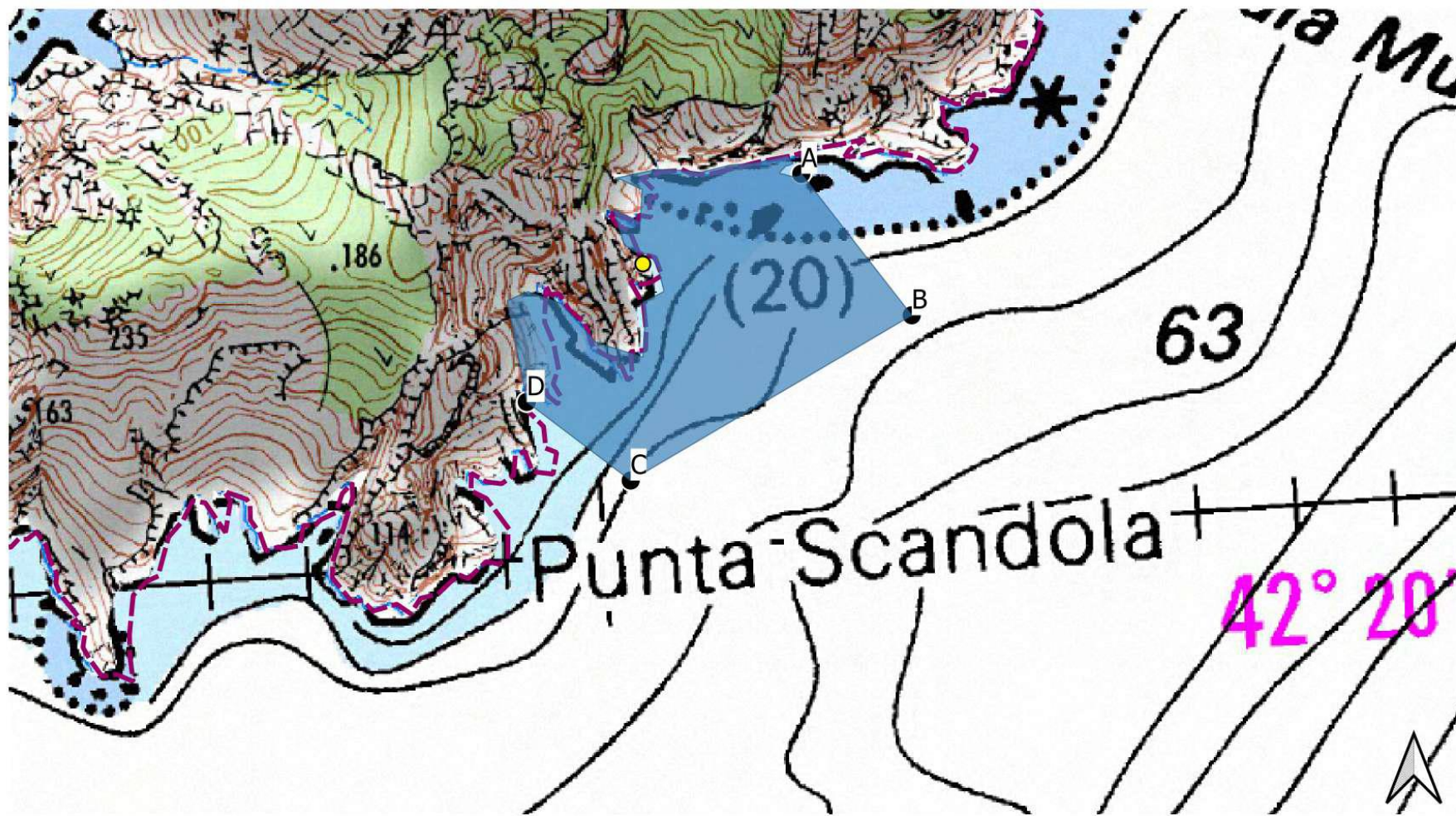
Annexe 2- GARGALU



Données sur la reproduction du Balbuzard pêcheur de l'Office de l'Environnement de la Corse du 09 mai 2023








### Légende

- Zone de quiétude
- Sommet
- Nid de Balbuzard pêcheur
- Périmètre de la réserve naturelle de Scandola

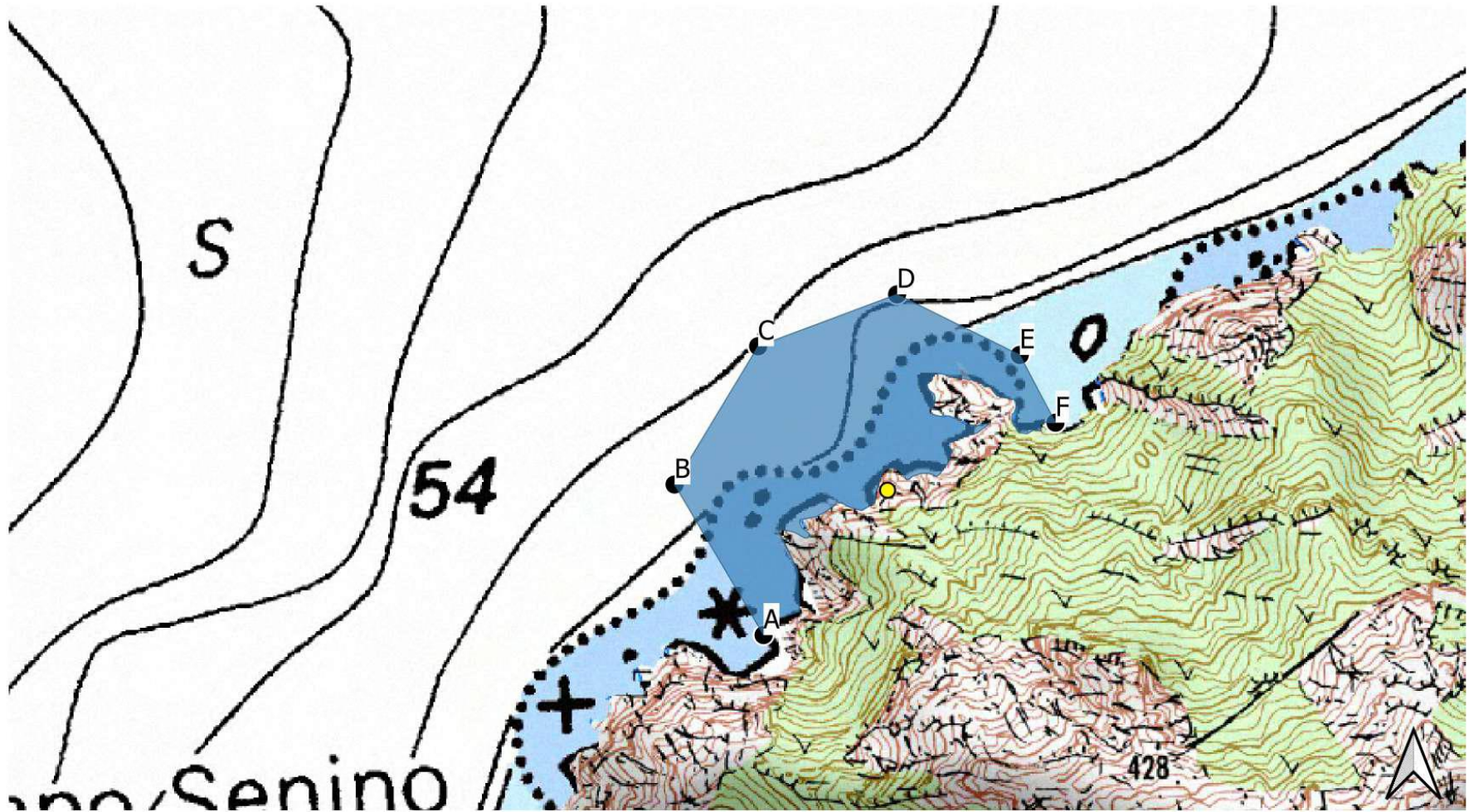
### Annexe 3- A FICACCIA




  
**PRÉFET**  
**MARITIME**  
**DE LA MÉDITERRANÉE**  
*Liberté*  
*Égalité*  
*Fraternité*

Données sur la reproduction du Balbuzard pêcheur de l'Office de l'Environnement de la Corse du 09 mai 2023





Légende

- Zone de quiétude
- Sommet
- Nid de Balbuzard pêcheur
- Périmètre de la réserve naturelle de Scandola

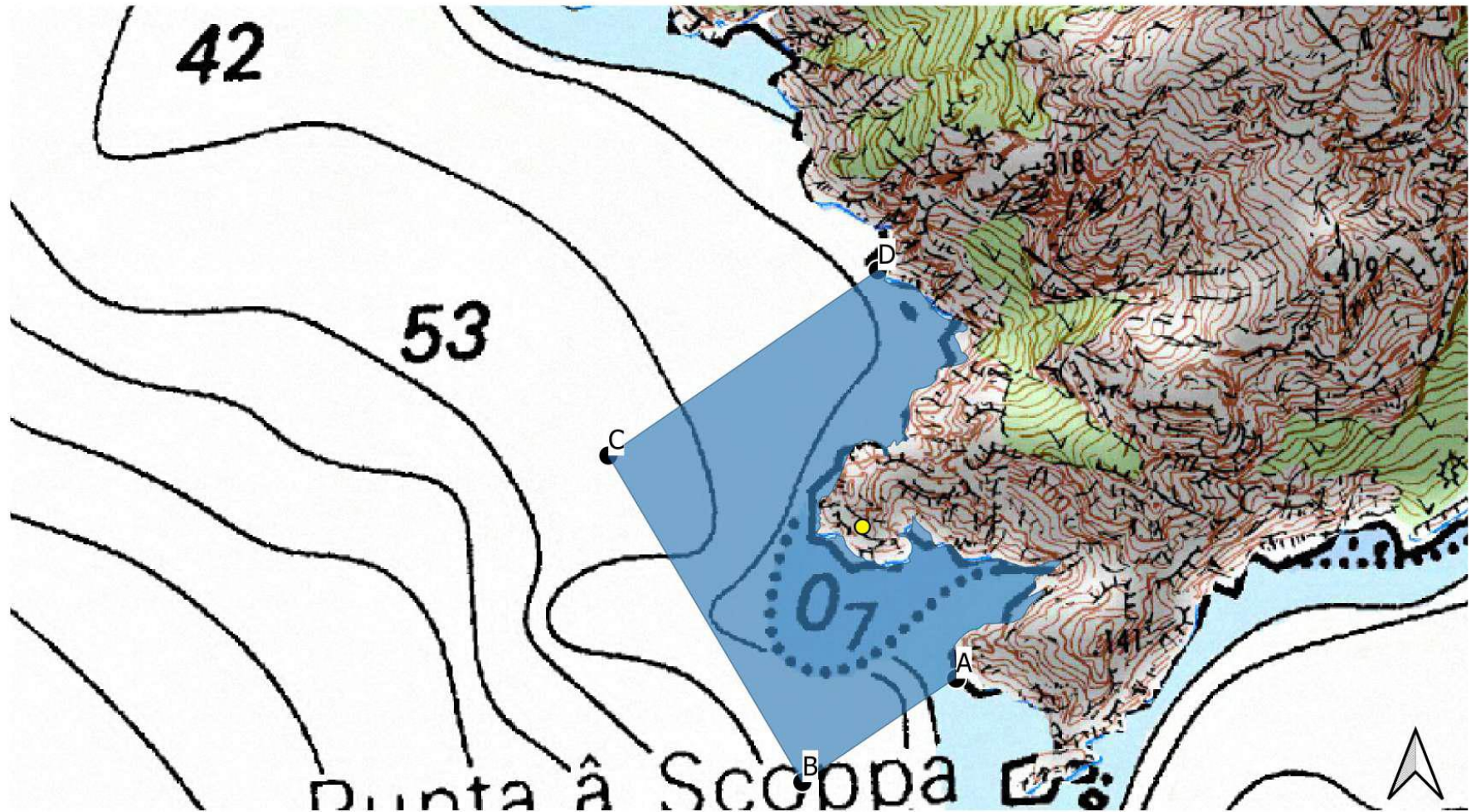
Annexe 4- SENINU



  
**PRÉFET  
 MARITIME  
 DE LA MÉDITERRANÉE**  
*Liberté  
 Égalité  
 Fraternité*

Données sur la reproduction du Balbuzard pêcheur de l'Office de l'Environnement de la Corse du 09 mai 2023






Annexe 5- SENINU SUD

Légende

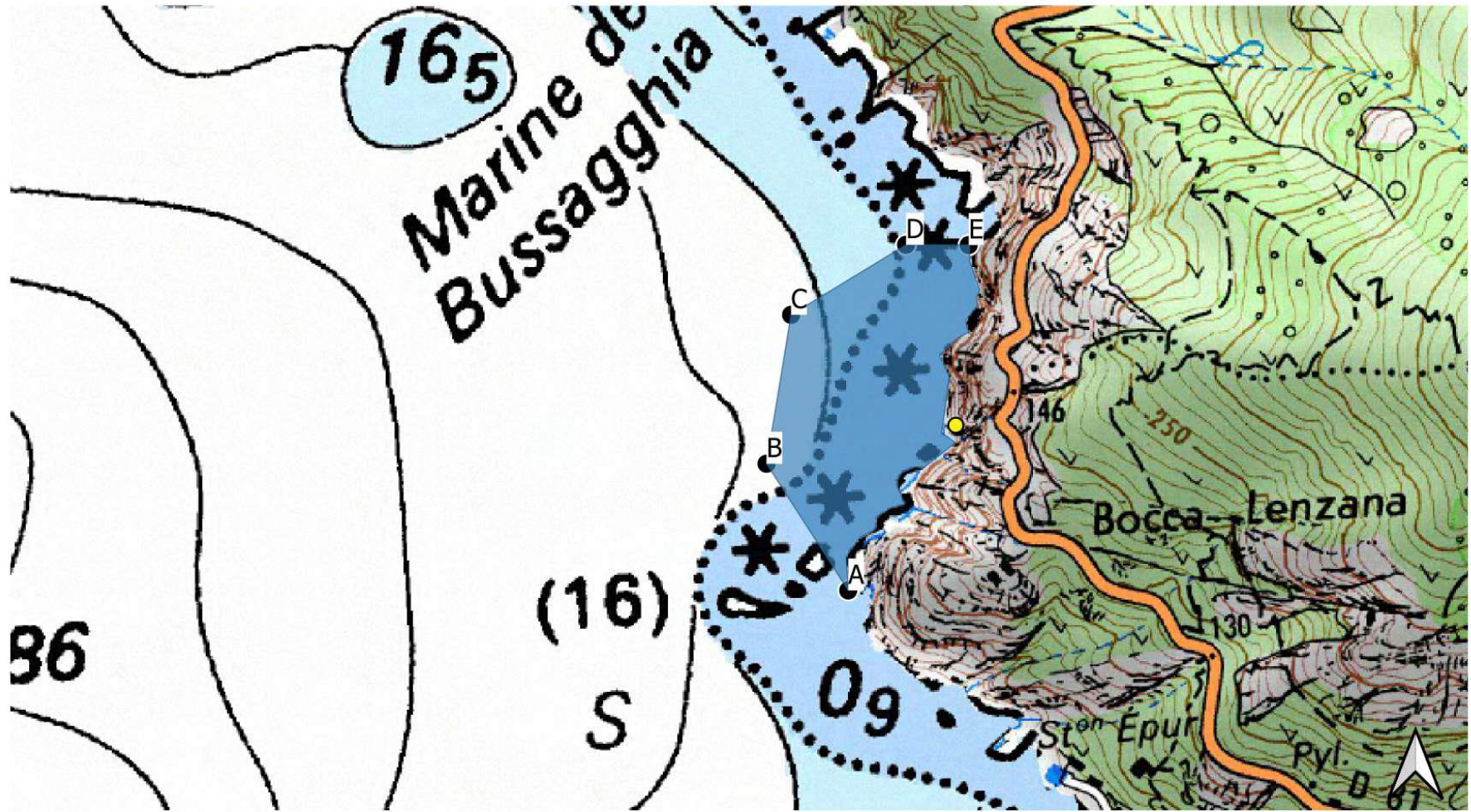
- Zone de quiétude
- Sommet
- Nid de Balbuzard pêcheur
- Périmètre de la réserve naturelle de Scandola

Données sur la reproduction du Balbuzard pêcheur de l'Office de l'Environnement de la Corse du 09 mai 2023



  
**PRÉFET  
 MARITIME  
 DE LA MÉDITERRANÉE**  
*Liberté  
 Égalité  
 Fraternité*





Légende

- Zone de quiétude
- Sommet
- Nid de Balbuzard pêcheur
- Périmètre de la réserve naturelle de Scandola

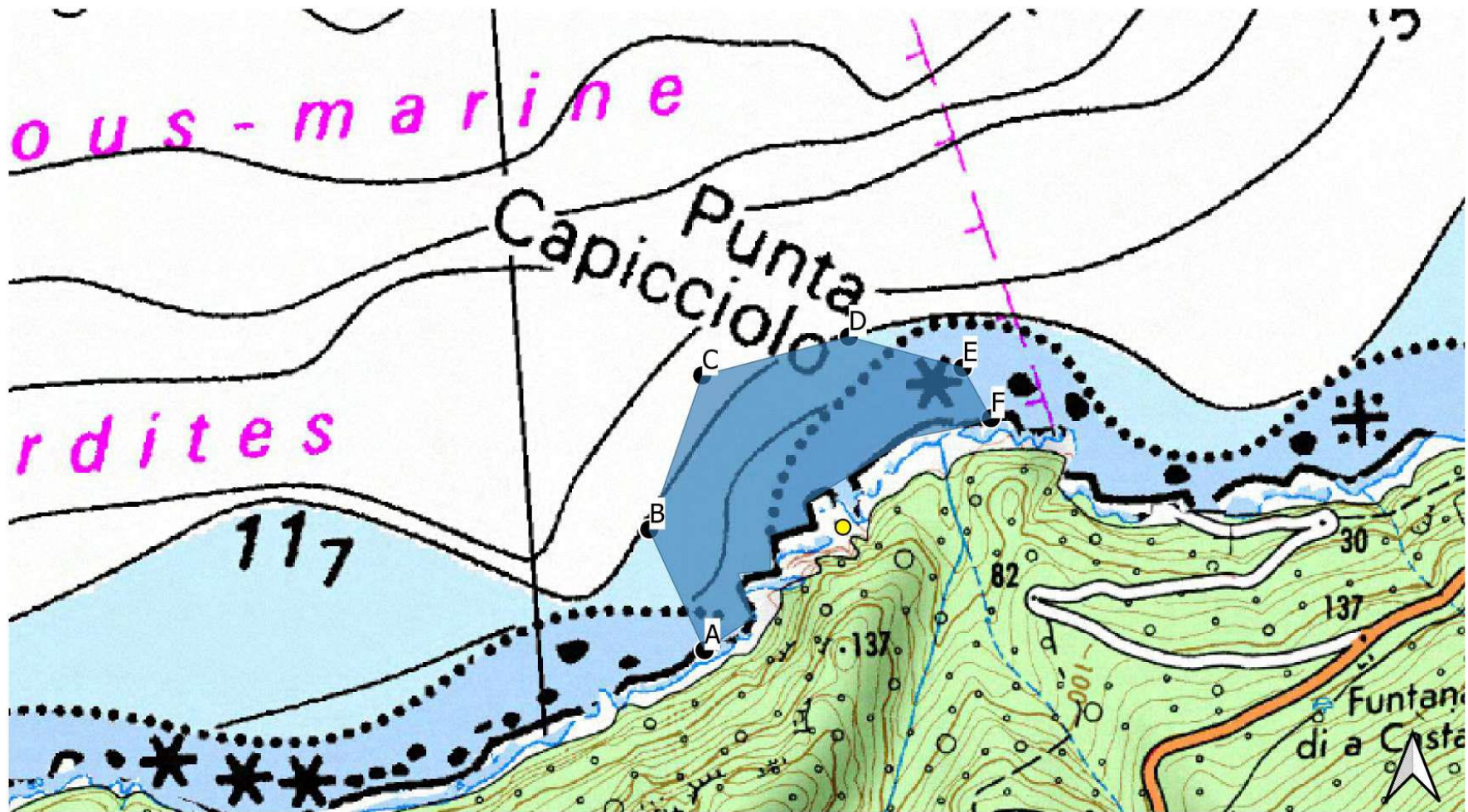
Annexe 6- PORTU



  
**PRÉFET  
MARITIME  
DE LA MÉDITERRANÉE**  
*Liberté  
Égalité  
Fraternité*

Données sur la reproduction du Balbuzard pêcheur de l'Office de l'Environnement de la Corse du 09 mai 2023





Annexe 7- CAPICCIOLU

Légende

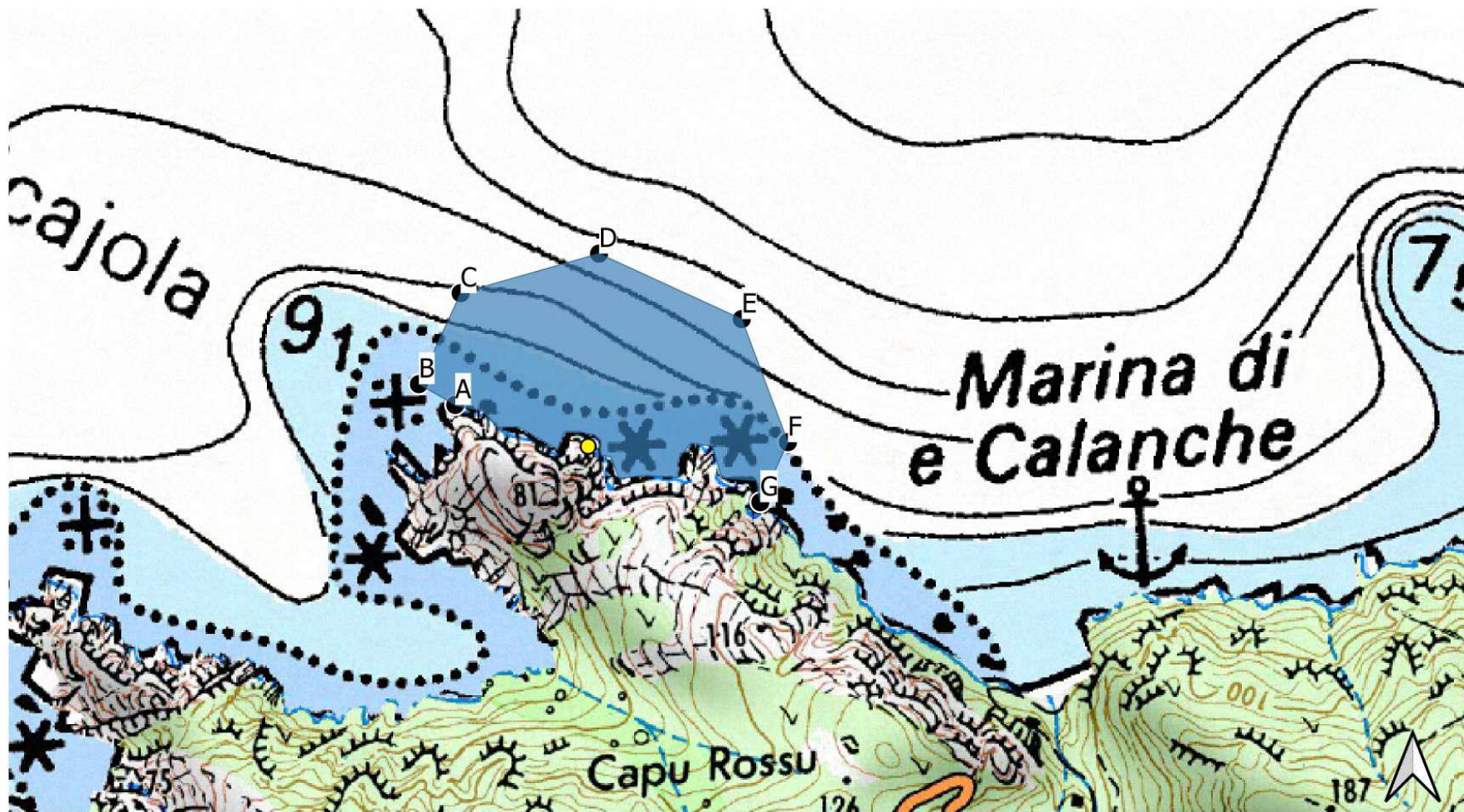
- Zone de quiétude
- Sommet
- Nid de Balbuzard pêcheur
- Périmètre de la réserve naturelle de Scandola



  
**PRÉFET  
 MARITIME  
 DE LA MÉDITERRANÉE**  
*Liberté  
 Égalité  
 Fraternité*

Données sur la reproduction du Balbuzard pêcheur de l'Office de l'Environnement de la Corse du 09 mai 2023






Légende

- Zone de quiétude
- Sommet
- Nid de Balbuzard pêcheur
- Périmètre de la réserve naturelle de Scandola

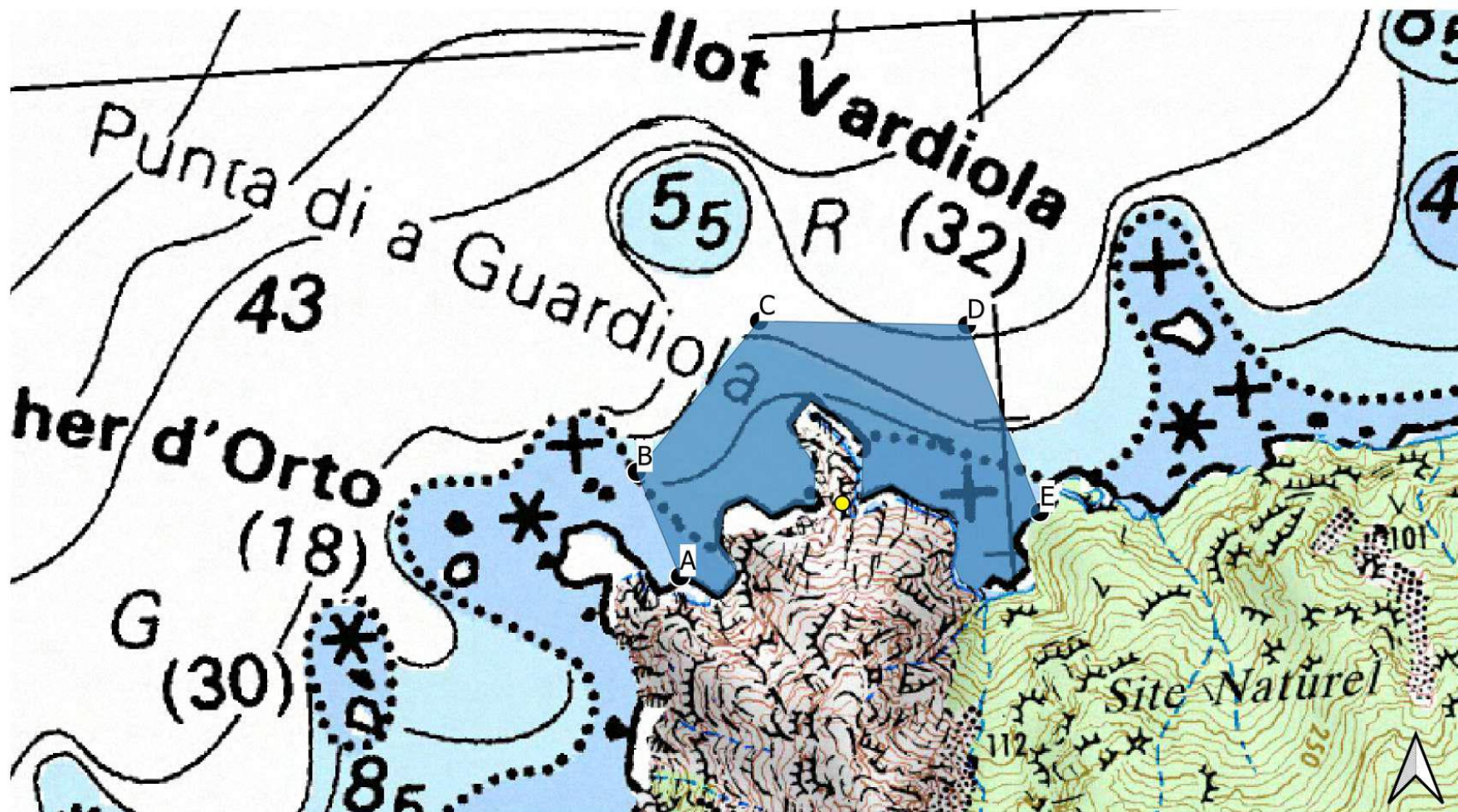
Annexe 8- FICAGHJOLA EST



  
**PRÉFET  
 MARITIME  
 DE LA MÉDITERRANÉE**  
*Liberté  
 Égalité  
 Fraternité*

Données sur la reproduction du Balbuzard pêcheur de l'Office de l'Environnement de la Corse du 09 mai 2023






### Annexe 9- GUARDIOLA

#### Légende

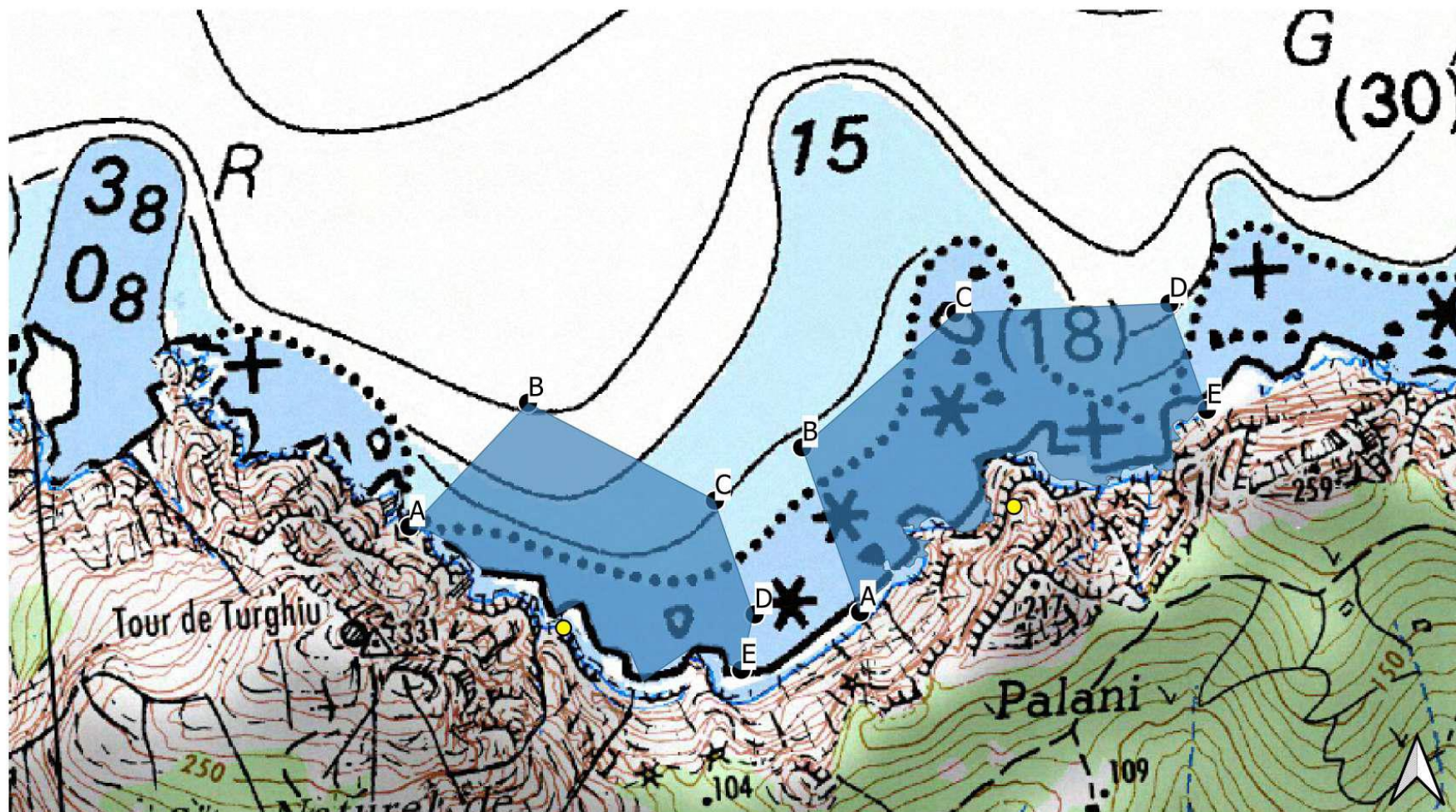
- Zone de quiétude
- Sommet
- Nid de Balbuzard pêcheur
- Périmètre de la réserve naturelle de Scandola



  
**PRÉFET  
MARITIME  
DE LA MÉDITERRANÉE**  
*Liberté  
Égalité  
Fraternité*

Données sur la reproduction du Balbuzard pêcheur de l'Office de l'Environnement de la Corse du 09 mai 2023






Légende

- Zone de quiétude
- Sommet
- Nid de Balbuzard pêcheur
- Périmètre de la réserve naturelle de Scandola

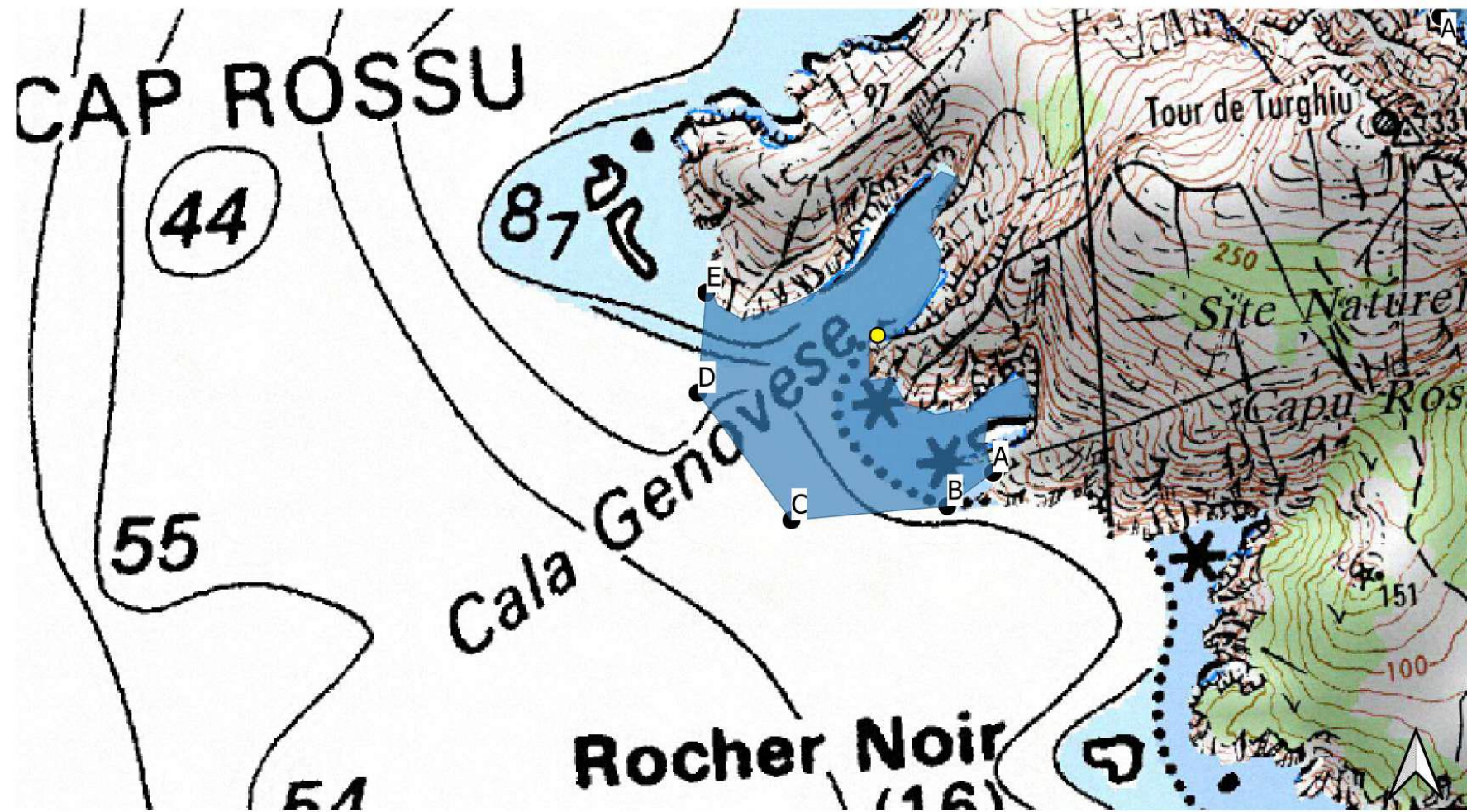
Annexe 10- TURGHIO-ANSE SAN  
PELLEGRINU



  
**PRÉFET  
 MARITIME  
 DE LA MÉDITERRANÉE**  
*Liberté  
 Égalité  
 Fraternité*

Données sur la reproduction du Balbuzard pêcheur de  
 l'Office de l'Environnement de la Corse du 09 mai 2023





Annexe 11- CALA GENOVESE

Légende

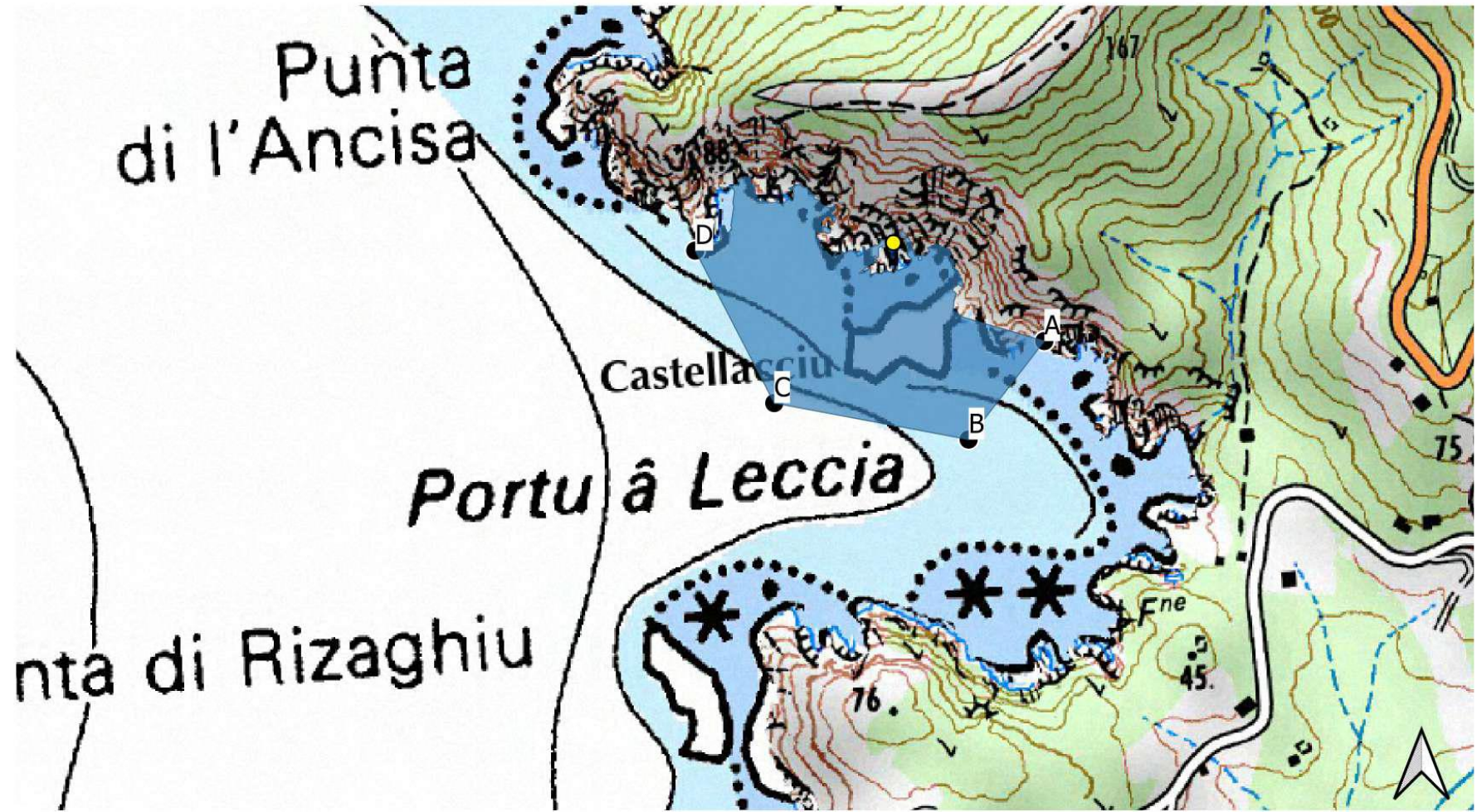
- Zone de quiétude
- Sommet
- Nid de Balbuzard pêcheur
- Périmètre de la réserve naturelle de Scandola



  
**PRÉFET  
 MARITIME  
 DE LA MÉDITERRANÉE**  
*Liberté  
 Égalité  
 Fraternité*

Données sur la reproduction du Balbuzard pêcheur de l'Office de l'Environnement de la Corse du 09 mai 2023





Légende

- Zone de quiétude
- Sommet
- Nid de Balbuzard pêcheur
- Périmètre de la réserve naturelle de Scandola

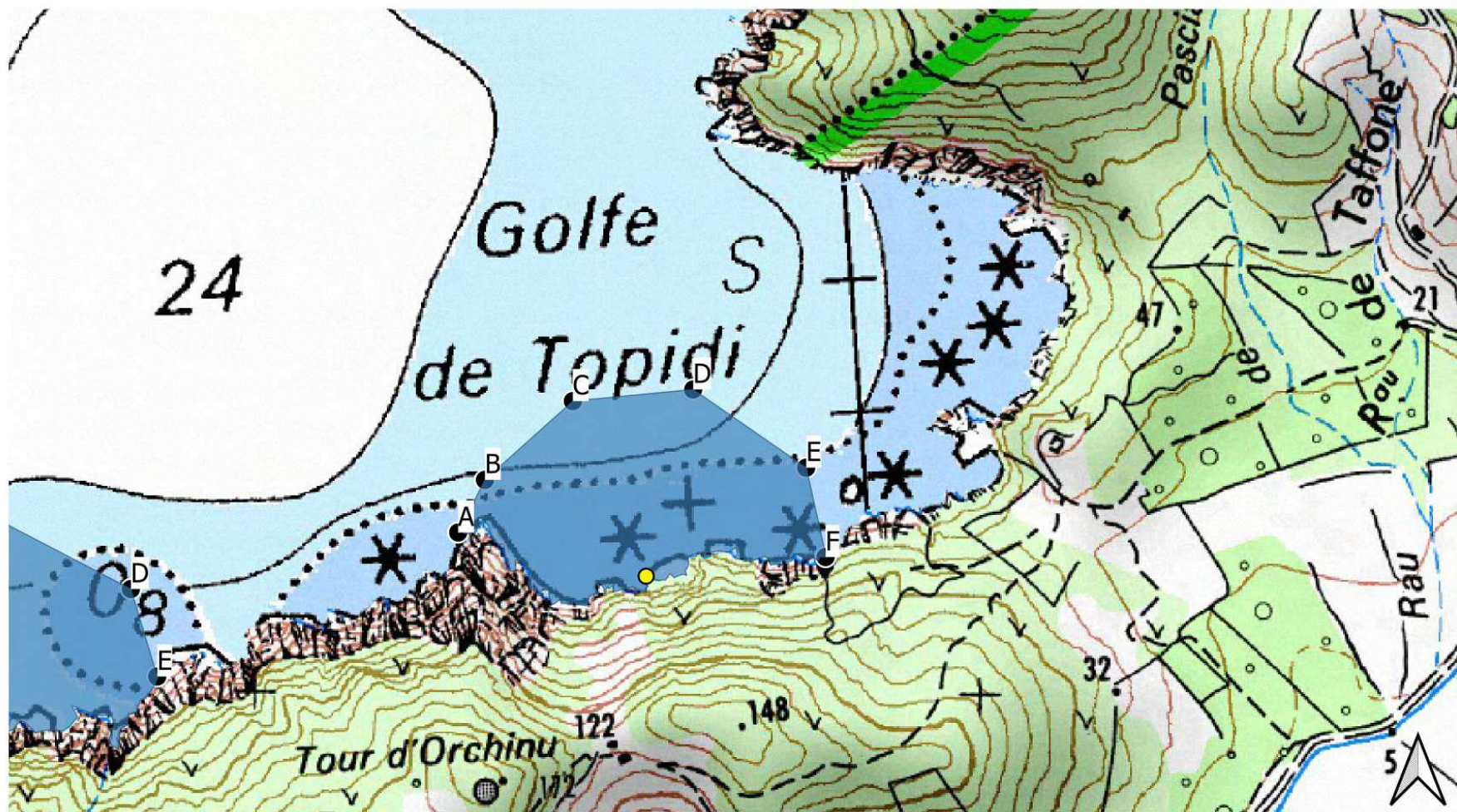
Annexe 12- U CASTELLU



Données sur la reproduction du Balbuzard pêcheur de l'Office de l'Environnement de la Corse du 09 mai 2023

 **PRÉFET  
MARITIME  
DE LA MÉDITERRANÉE**  
*Liberté  
Égalité  
Fraternité*






### Légende

- Zone de quiétude
- Sommet
- Nid de Balbuzard pêcheur
- Périmètre de la réserve naturelle de Scandola

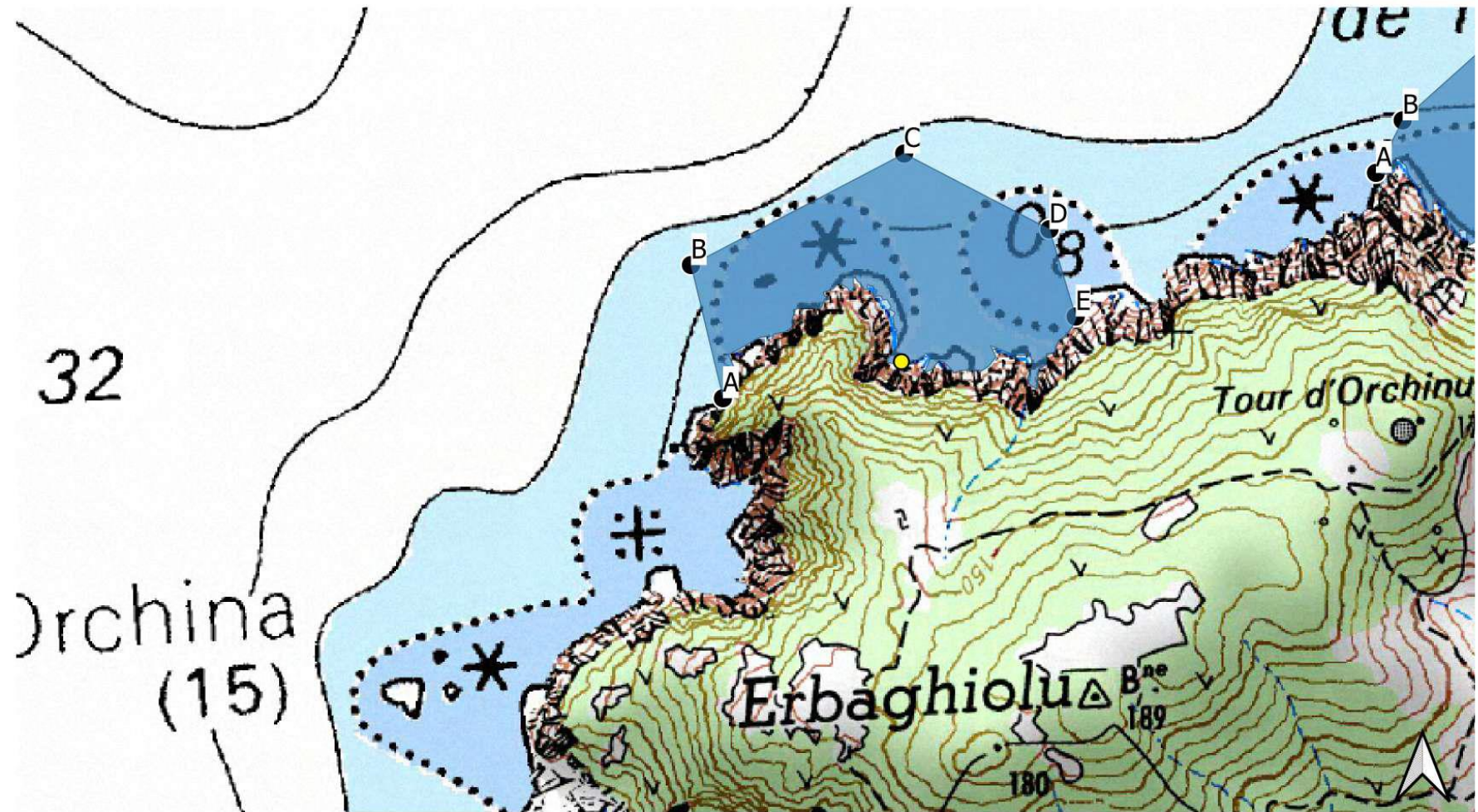
### Annexe 13- ORCHINU EST



  
**PRÉFET  
MARITIME  
DE LA MÉDITERRANÉE**  
*Liberté  
Égalité  
Fraternité*

Données sur la reproduction du Balbuzard pêcheur de l'Office de l'Environnement de la Corse du 09 mai 2023





Légende

- Zone de quiétude
- Sommet
- Nid de Balbuzard pêcheur
- Périmètre de la réserve naturelle de Scandola

Annexe 14- ORCHINU OUEST



  
**PRÉFET  
 MARITIME  
 DE LA MÉDITERRANÉE**  
*Liberté  
 Égalité  
 Fraternité*

Données sur la reproduction du Balbuzard pêcheur de l'Office de l'Environnement de la Corse du 09 mai 2023

## LISTE DE DIFFUSION

### DESTINATAIRES :

- M. le préfet de la Corse-du-Sud
- M. le préfet de la Haute-Corse
- M. le maire de Galeria
- M. le maire de Osani
- M. le maire de Partinello
- M. le maire de Serriera
- M. le maire de Ota
- M. le maire de Piana
- M. le maire de Cargèse
- M. le directeur de la DREAL Corse
- M. le directeur interrégional de la mer Méditerranée
- M. le directeur du service garde-côtes des douanes de Méditerranée
- M. le directeur de la mer et du littoral de Corse
- M. le commandant de la région de gendarmerie de Corse
- M. le commandant du groupement de gendarmerie départementale de Haute-Corse
- M. le commandant du groupement de gendarmerie maritime de la Méditerranée
- M. le directeur du CROSS MED
- M. le chef du sous-CROSS Corse
- M. le procureur de la République, près le Tribunal judiciaire de Marseille (Tribunal Maritime)
- M. le procureur de la République, près le Tribunal judiciaire de Bastia

### COPIES:

- CECMED/DIV OPS-J35 OPS COTIÈRES
- SEMAPHORES DE ZONE
- AEM/PADEM/ACTMAR
- Archives.